







PLANSZA SYTUACYJNA

SKALA 1:500

LEGENDA:

- | | |
|---|--|
|  | Teren inwestycji (tj. działka nr ewid. 659/43) o powierzchni: 1757,00 m ² |
|  | Lokalizacja budynku poddanego przebudowie konstrukcji dachu wraz z wymianą pokrycia dachowego o pow. zabudowy: 569,00 m ² tj. 32,38 % t. inwestycji – BEZ ZMIAN |
|  | Istniejące i projektowane powierzchnie utwardzone o pow. 722,00 m ² tj. 41,09 % t. inwestycji – BEZ ZMIAN |
|  | Istniejący i projektowany teren biologicznie czynny o pow. 466,00 m ² tj. 26,53 % t. inwestycji – BEZ ZMIAN |
|  | Istniejące wejścia/wjazdy do budynku – BEZ ZMIAN |
|  | Istniejący wjazd na działkę z drogi gminnej (działka nr ewid. 659/45) – BEZ ZMIAN |

MAPA ZASADNICZA SKALA 1:500
Licencja nr GK.I.6642.1.8630.2025_1803_CL2

FIRMA USŁUGOWA KL Kamil Niemiec
39-206 Brzeźnica, ul. Słoneczna 25
NIP: 872-233-64-46

Nazwa zadania:		Przebudowa konstrukcji dachu wraz z wymianą pokrycia na budynku administracyjno-biurowym Gminnego Zakładu Komunalnego na działce nr ewid. 659/43 w Żyrakowie.		
Lokalizacja:		Dziątko o nr ewid. gruntu 659/43, obręb 0013 Żyraków Identyfikator działki: 180307_2.0013.659/43		
Inwestor:		Gmina Żyraków, 39-204 Żyraków 137		
Temat:		PLANSZA SYTUACYJNA		Stadium PZT
Branża:	Funkcja:	Imię, nazwisko	Podpis	Skala 1:500
Konstrukcyjna	Projektował:	mgr inż. Wojciech Wołak, upr. nr PDK/0082/P00K/04		Data opr.:23.12.25 Data aktualizacji 17.03.2026r.
	Opracował:	inż. Jakub Zieliński		Nr rysunku Z-1